

BanCAT

11-setembre-96

Codi: CAT.08.019.h1457

Correcció: 0

Nom: **Barcelona**

Tipus: Tipus antics (gonfanó, làbarum, vexil·lum)

Entitat territorial: Catalunya

Status polític: Subdivisió d'estats

Estat: CAR

Província: -

Comarca: -

Municipi: Barcelona

Ent. Local Menor: -

Barri: -



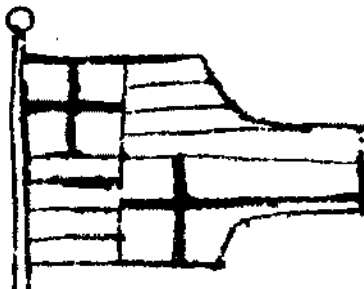
UTM x=: 431,3 UTM y=: 4581,8

Acord legislatiu: DOGC: Superfície (km2): -

BOP: BOE: Població: 7.651 focs (1380), barcelonins

Ús: A terra Usuari: Governos locals Capital: Barcelona

"De forma quadrada i a l'extrem una mica retallada, distribuïdes les armes de la Ciutat amb les creus i barres que ocupen tota l'extensió de dita bandera"



Privat Públc Militar

Terra: * *
Mar: * *

Proporcions: 0

f=: -

Data inici ús: segle XIII

Data final ús: segle XVI

	FAV	PMS	Oficial
Color 1:	R		
Color 2:	W		
Color 3:	Y		
Color 4:			
Color 5:			

Aclariments

Aquest dibuix apareix al marge d'una cita de 16 d'octubre de 1457, quan "isque la Bandera de la Ciutat contra m.º Castellbell per cert cas succehit".



Significació: Bandera heràldica. Reuneix el símbol dels ciutadans de Barcelona, la creu de Sant Jordi, i el símbol reial, els quatre pals.

Relació amb altres banderes

Observacions: En aquesta època coexisteixen escuts de la ciutat, quarterats, amb dos, tres, quatre i algun vegada cinc pals, depenent únicament, o així sembla, de l'artista autor de l'obra. Nosaltres reproduïm un segell oficial de cera fosca que penjava d'uns pergamins dels anys 1379 i 1383, citat per Ferran de Segarra: Sigil·lografia Catalana, núm. 919.

Festes tradicionals:

12 de febrer, Santa Eulàlia.

Bibliografia: Rúbriques de Bruniquer. Vol.2. Barcelona, 1913; Dietaris de la Generalitat de Catalunya. Vol.I, anys 1411-1539. Barcelona, 1994.

BanCAT

11-setembre-96

Codi: CAT.08.019.h1601 Correcció: 0

Nom: **Barcelona. Bandera de Santa Eulàlia**

Tipus: Tipus antics (gonfanó, làbarum, vexil·lum)

Entitat territorial: Catalunya

Status polític: Subdivisió d'estats

Estat: CAR

Província:

Comarca:

Municipi:

Ent. Local Menor:

Barri:




UTM x=: 431,3 UTM y=: 4581,8

Acord legislatiu: DOGC: Superfície (km2):

BOP: BOE: Població: 6.396 focs (1553), barcelonins

Ús: A terra Usuari: Governos locals Capital: Barcelona

"..., la bandera que's diu de Santa Eulàlia, la qual és de tafetà carmesí molt gran ab orlas pintadas de or y plata y en lo mig la figura de la dita santa, y dos insígnies, la una de la Ciutat y la altra del Capítol, y a cap de la asta un bell imatge de la santa fet de plata sobredaurada del qual cap de l'asta cauen dos cordons de seda carmesina y or ab bellíssims flochs en la fi."



	Privat	Públic	Militar
Terra		*	*
Mar:			
Proporcions	0		
f=:			
Data inici ús	segle XVI		
Data final ús	11.09.1714		

	FAV	PMS	Oficial
Color 1:	R+		
Color 2:			
Color 3:			
Color 4:			
Color 5:			

Aclariments
El dibuix és una reconstrucció d'en J.L.Calvo Pérez, d'acord amb la descripció que fa el Dietari de Jeroni Pujades al relatar la professó del 24.05.1601 amb motiu de la canonització de St.Raimón de Penyafort. La insígnia de la ciutat hauria de ser la creu de S.Jordi o la quarterada de creus i pals.



Significació
La imatge de la patrona de la ciutat va arribar a substituir les tradicionals "creus barres" en la bandera de la ciutat, probablement per influència de les banderes de Santa Eulàlia de la Catedral.

Relació amb altres banderes
Mítica bandera de "San Cataldo", que representa Barcelona en alguns reculls d'banderes del segle XVIIIè.

Observacions
En aquesta època coexisteixen escuts de la ciutat, quarterats, amb dos, tres, quatre i algun vegada cinc pals, depenent únicament, o així sembla, de l'artista autor de l'obra.

Festes tradicionals:
12 de febrer, Santa Eulàlia.


Bibliografia
Memorias de la R.A. de Buenas Letras de Barcelona. T.XV. Barcelona, 1975.
J.L.Calvo Pérez y L. Grávalos. Banderas de España. Silex, 1983.

BanCAT

11-setembre-96

Codi: CAT.08.019 Correcció: 0


Nom:	Barcelona		
Tipus:	Banderes ordinàries		
Entitat territorial:	Catalunya		
Status polític:	Subdivisió d'estats		
Estat:	ESP		
Província:	Barcelona		
Comarca:	Barcelonès		
Municipi:	Barcelona		
Ent. Local Menor:			
Barri:			
UTM x=:	431,3	UTM y=:	4581,8



1 : 1.500.000

Acord legislatiu:		DOGC:		Superfície (km2):	91.41
BOP:		BOE:		Població:	1.582.738 (2002), barcelonins
Ús:	A terra	Usuari:	Governos locals	Capital:	Barcelona


Bandera quarterada, al 1r i al 4rt, la creu de Sant Jordi vermella sobre blanc; i al 2rt i 3r, groc, amb dues faixes vermelles.



	Privat	Públic	Militar
Terra	*	*	
Mar:			
Proporcions	2:3		
f=:	1.5		
Data inici ús			
Data final ús	25.09.1996		

	FAV	PMS	Oficial
Color 1:	W		no
Color 2:	R	Super Warm Red	no
Color 3:	Y	Process Yellow	no
Color 4:			
Color 5:			

Aclariments
Aquesta és la bandera actualment utilitzada per l'Ajuntament de Barcelona.



Significació	Bandera heràldica. Reuneix el símbol dels ciutadans de Barcelona, la creu de Sant Jordi, i el símbol reial, els quatre pals
Relació amb altres banderes	Badalona, Balaguer, Berga, Cervera, Figueres, Granollers, Parets del Vallès, la Pobla de Claramunt, Prats de Rei, Tàrraga.
Observacions	El terme municipal s'estén a la costa de la mar Mediterrània en una plana d'uns 5 km d'amplària limitada al NW per la serra de Collserola (que culmina a 512 m al cim del Tibidabo), entre els sectors deltaics del Llobregat i el Besòs. Limita amb els termes del Prat de Llobregat, l'Hospitalet de Llobregat, Sant Just Desvern, Sant Feliu de Llobregat, Molins de Rei, Sant Cugat del Vallès, Cerdanyola del Vallès, Montcada i Reixac, Santa Coloma de Gramenet i Sant Adrià de Besòs. Escut: aprovat per l'Ajuntament el 1984; disseny de Santi Pau.
Bibliografia	F.Udina: L'escut de la ciutat de Barcelona, Bcn.1979. A.Duran: Barcelona i la seva història, Bcn.1973. Adolfo Duran: Las banderas de Barcelona. XIV ICV,

Festes tradicionals:
24 setembre, festa major de la Mare de Déu de la Mercè; 12 de febrer, festa major d'hivern de Santa Eulàlia; 23 d'abril, Sant Jordi; 24 de juny, Sant Joan; Diumenge de Rams; Corpus.

BanCAT

11-setembre-96

Codi: CAT.08.019

Correcció: 1

Nom: **Barcelona**

Tipus: Banderes ordinàries

Entitat territorial: Catalunya

Status polític: Subdivisió d'estats

Estat: ESP

Província: Barcelona

Comarca: Barcelonès

Municipi: Barcelona

Ent. Local Menor: -

Barri: -



UTM x=: 431,3

UTM y=: 4581,8

Acord legislatiu: -

DOGC: -

Superfície (km2): 91.41

BOP: -

BOE: -


Població: 1.582.738 (2002), barcelonins

Ús: A terra

Usuari: Governos locals

Capital: Barcelona

Bandera quarterada, al 1r i al 4rt, la creu de Sant Jordi vermella sobre blanc; i al 2rt i 3r, groc, amb dues faixes vermelles.



Privat Púlic Militar

Terra *

Mar: *

Proporcions: 2:3

f=: 1.5

Data inici ús: -

Data final ús: 25.09.1996

	FAV	PMS	Oficial
Color 1:	W		no
Color 2:	R	Super Warm Red	no
Color 3:	Y	Process Yellow	no
Color 4:			
Color 5:			

Aclariments

Aquesta és la bandera actualment utilitzada per l'Ajuntament de Barcelona.



Significació

Bandera heràldica. Reuneix el símbol dels ciutadans de Barcelona, la creu de Sant Jordi, i el símbol reial, els quatre pals

Relació amb altres banderes

Badalona, Balaguer, Berga, Cervera, Figueres, Granollers, Parets del Vallès, la Pobla de Claramunt, Prats de Rei, Tàrraga.

Observacions

El plè de l'Ajuntament del 18 de maig de 1996, aprovà el nou segell i el nou símbol de la ciutat (cal aclarir que no es parla mai de nou "escut", "escut heràldic" o "escut municipal"), obra dels dissenyadors Claret Serrahima i Ramon Bigas I el semiòleg Miquel de Moragas. Ara, queda la decisió de la nova bandera municipal.

Festes tradicionals:

24 setembre, festa major de la Mare de Déu de la Mercè; 12 de febrer, festa major d'hivern de Santa Eulàlia; 23 d'abril, Sant Jordi; 24 de juny, Sant Joan; Diumenge de Rams; Corpus.

Bibliografia


F.Udina: L'escut de la ciutat de Barcelona, Bcn.1979. A.Duran: Barcelona i la seva història, Bcn.1973. Adolfo Duran: Las banderas de Barcelona. XIV ICV,

BanCAT

11-setembre-96


Codi: CAT.08.019.v1 Correcció: 0

Nom:	Barcelona		
Tipus:	Banderes ordinàries		
Entitat territorial:	Catalunya		
Status polític:	Subdivisió d'estats		
Estat:	ESP		
Província:	Barcelona		
Comarca:	Barcelonès		
Municipi:	Barcelona		
Ent. Local Menor:			
Barri:			
UTM x=:	431,3	UTM y=:	4581,8



Acord legislatiu:		DOGC:		Superfície (km2):	91.41
BOP:		BOE:		Població:	1.582.738 (2002), barcelonins
Ús:	A terra	Usuari:	Governos locals	Capital:	Barcelona


Bandera quarterada, al 1r i al 4rt, la creu de Sant Jordi vermella sobre blanc; i al 2rt i 3r, cinc faixes iguals, tres de grogues i dues de vermelles, alternades.



	Privat	Públic	Militar
Terra	*	*	
Mar:			
Proporcions	2:3		
f=:	1.5		
Data inici ús			
Data final ús	en ús		

	FAV	PMS	Oficial
Color 1:	W		no
Color 2:	R	Super Warm Red	no
Color 3:	Y	Process Yellow	no
Color 4:			
Color 5:			

Aclariments
Aquest model és similar a l'utilitzat per l'Ajuntament però amb les cinc faixes dels quaters 2n i 3r de la mateixa amplada. És el producte d'un fabricant heràldicament més ortodoxe.



Significació	Bandera heràldica. Reuneix el símbol dels ciutadans de Barcelona, la creu de Sant Jordi, i el símbol reial, els quatre pals
Relació amb altres banderes	Badalona, Balaguer, Berga, Cervera, Figueres, Granollers, Parets del Vallès. la Poble de Claramunt, Prats de Rei, Tàrraga.
Observacions	El terme municipal s'estén a la costa de la mar Mediterrània en una plana d'uns 5 km d'amplària limitada al NW per la serra de Collserola (que culmina a 512 m al cim del Tibidabo), entre els sectors deltaics del Llobregat i el Besòs. Limita amb els termes del Prat de Llobregat, l'Hospitalet de Llobregat, Sant Just Desvern, Sant Feliu de Llobregat, Molins de Rei, Sant Cugat del Vallès, Cerdanyola del Vallès, Montcada i Reixac, Santa Coloma de Gramenet i Sant Adrià de Besòs.
Bibliografia	F.Udina: L'escut de la ciutat de Barcelona, Bcn.1979. A.Duran: Barcelona i la seva història, Bcn.1973. Adolfo Duran: Las banderas de Barcelona. XIV ICV,

Festes tradicionals:
24 setembre, festa major de la Mare de Déu de la Mercè; 12 de febrer, festa major d'hivern de Santa Eulàlia; 23 d'abril, Sant Jordi; 24 de juny, Sant Joan; Diumenge de Rams; Corpus.

BanCAT

11-setembre-96

Codi: CAT.08.019.v2

Correcció: 0

Nom: **Barcelona**

Tipus: Banderes ordinàries

Entitat territorial: Catalunya

Status polític: Subdivisió d'estats

Estat: ESP

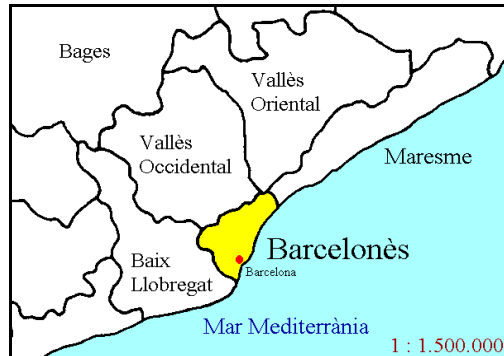
Província: Barcelona

Comarca: Barcelonès

Municipi: Barcelona

Ent. Local Menor: -

Barri: -



UTM x=: 431,3


UTM y=: 4581,8

Acord legislatiu: DOGC: Superfície (km2): 91.41

BOP: BOE: Població: 1.582.738 (2002), barcelonins

Ús: A terra Usuari: Governos locals Capital: Barcelona

Bandera quarterada, al 1r i al 4rt, la creu de Sant Jordi vermella sobre blanc; i al 2rt i 3r, nou faixes iguals, cinc de grogues i quatre de vermelles, alternades.



Privat Púbic Militar

Terra * * *

Mar: * * *

Proporcions: 2:3

f=: 1.5


Data inici ús

Data final ús: en ús

	FAV	PMS	Oficial
Color 1:	W		no
Color 2:	R	Super Warm Red	no
Color 3:	Y	Process Yellow	no
Color 4:			
Color 5:			

Aclariments

Ja que encara no és oficial cap disseny de la bandera de Barcelona, aquest tipus és emprat per determinats partidaris de que figurin "els quatre pals" a l'escut i a la bandera.



Significació: Bandera heràldica. Reuneix el símbol dels ciutadans de Barcelona, la creu de Sant Jordi, i el símbol reial, els quatre pals

Relació amb altres banderes: Badalona, Balaguer, Berga, Cervera, Figueres, Granollers, Parets del Vallès, la Poble de Claramunt, Prats de Rei, Tàrraga.

Observacions: El terme municipal s'estén a la costa de la mar Mediterrània en una plana d'uns 5 km d'amplària limitada al NW per la serra de Collserola (que culmina a 512 m al cim del Tibidabo), entre els sectors deltaics del Llobregat i el Besòs. Limita amb els termes del Prat de Llobregat, l'Hospitalet de Llobregat, Sant Just Desvern, Sant Feliu de Llobregat, Molins de Rei, Sant Cugat del Vallès, Cerdanyola del Vallès, Montcada i Reixac, Santa Coloma de Gramenet i Sant Adrià de Besòs.

Festes tradicionals:

24 setembre, festa major de la Mare de Déu de la Mercè; 12 de febrer, festa major d'hivern de Santa Eulàlia; 23 d'abril, Sant Jordi; 24 de juny, Sant Joan; Diumenge de Rams; Corpus.


Bibliografia: F.Udina: L'escut de la ciutat de Barcelona, Bcn.1979. A.Duran: Barcelona i la seva història, Bcn.1973. Adolfo Duran: Las banderas de Barcelona. XIV ICV,

BanCAT

11-setembre-96


Codi: CAT.08.019.v3 Correcció: 0

Nom:	Barcelona		
Tipus:	Banderes ordinàries		
Entitat territorial:	Catalunya		
Status polític:	Subdivisió d'estats		
Estat:	ESP		
Província:	Barcelona		
Comarca:	Barcelonès		
Municipi:	Barcelona		
Ent. Local Menor:			
Barri:			
UTM x=:	431,3	UTM y=:	4581,8



Acord legislatiu:		DOGC:		Superfície (km2):	91.41
BOP:		BOE:		Població:	1.582.738 (2002), barcelonins
Ús:	A terra	Usuari:	Governos locals	Capital:	Barcelona


Bandera quarterada, al 1r i al 4rt, la creu de Sant Jordi vermella sobre blanc; i al 2rt i 3r, nou pals iguals, cinc de grocs i quatre de vermells, alternats.



	Privat	Públic	Militar
Terra	*	*	
Mar:			
Proporcions	2:3		
f=:	1.5		
Data inici ús			
Data final ús	en ús		

	FAV	PMS	Oficial
Color 1:	W		no
Color 2:	R	Super Warm Red	no
Color 3:	Y	Process Yellow	no
Color 4:			
Color 5:			

Aclariments
Aquest és el model proposat per l'ACV, tal com s'especifica a l'informe de la bandera de Figueres de data 11 d'abril de 1984. En aquest cas, els braços de la creu tenen 1/6 de l'alçada del seu quadrant, proporció correcta per a la bandera de Sant Jordi.



Significació	Bandera heràldica. Reuneix el símbol dels ciutadans de Barcelona, la creu de Sant Jordi, i el símbol reial, els quatre pals
Relació amb altres banderes	Badalona, Balaguer, Berga, Cervera, Figueres, Granollers, Parets del Vallès. la Poble de Claramunt, Prats de Rei, Tàrraga.
Observacions	El terme municipal s'estén a la costa de la mar Mediterrània en una plana d'uns 5 km d'amplària limitada al NW per la serra de Collserola (que culmina a 512 m al cim del Tibidabo), entre els sectors deltaics del Llobregat i el Besòs. Limita amb els termes del Prat de Llobregat, l'Hospitalet de Llobregat, Sant Just Desvern, Sant Feliu de Llobregat, Molins de Rei, Sant Cugat del Vallès, Cerdanyola del Vallès, Montcada i Reixac, Santa Coloma de Gramenet i Sant Adrià de Besòs.
Bibliografia	F.Udina: L'escut de la ciutat de Barcelona, Bcn.1979. A.Duran: Barcelona i la seva història, Bcn.1973. Adolfo Duran: Las banderas de Barcelona. XIV ICV,

Festes tradicionals:
24 setembre, festa major de la Mare de Déu de la Mercè; 12 de febrer, festa major d'hivern de Santa Eulàlia; 23 d'abril, Sant Jordi; 24 de juny, Sant Joan; Diumenge de Rams; Corpus.

BanCAT

11-setembre-96

Codi: CAT.MAR.BCN Correcció: 0

Nom: **Barcelona. Província Marítima**

Tipus: Banderes ordinàries

Entitat territorial: Catalunya

Status polític: Subdivisió d'estats

Estat: ESP

Província: -

Comarca: -

Municipi: -

Ent. Local Menor: -

Barri: -




UTM x=: 432,1 UTM y=: 4580,9

Acord legislatiu: RO.30.07.18 DOGC: Superfície (km2): -

BOP: BOE: Població: -

Ús: Al mar Usuari: Ciutadans Capital: Barcelona

"Bandera cuatro colores á cuadros. El azul superior junto á la vaina, el amarillo debajo de él, el blanco superior y al lado del azul, y el rojo inferior al blanco". "Nota 1ª.- Las banderas y cornetas de los buques de travesía tendrán cinco paños de ancho y cuatro varas de largo total, y las de los buques de cabotaje cuatro paños de ancho y tres varas siete pulgadas de largo, suponiendo que el ancho de la lanilla sea de veinte pulgadas". (230 x 334,4 cm. l 184 x 265 cm. respectivament).



Privat Públc Militar

Terra

Mar: *

Proporcions: 0

f=: -

Data inici ús: 30.07.1845

Data final ús: en ús

	FAV	PMS	Oficial
Color 1:	B+	072	no
Color 2:	W		no
Color 3:	Y	Process Yellow	no
Color 4:	R	Super Warm Red	no
Color 5:			

Aclariments
El 4.8.1845 es publicà la llista de "Contraseñas que... deben largar en el tope mayor los buques mercantes de las diferentes provincias marítimas españolas, a mismo tiempo que arbolen en el pico el pabellón nacional, para distinguirse unos de otros en la mar y á la vista de los puertos".



Significació
Els colors no tenen cap significació lligada amb la província assignada. Com els de les demés contrasenyes de províncies marítimes espanyoles, tenen relació amb el "Plan general de señales de Mazarrado", codi de senyals marítimes.

Relació amb altres banderes
Gallardet del Reial Club Nàutic de Barcelona.

Observacions
Entre 1845 i 1893 comprén el litoral des de la riera de Montgat fins a un lloc denominat "Tito milla i mitja més enllà de Sitges. Quan el 1893 desapareixen les províncies marítimes de Mataró i Palamós, els límits de la província marítima s'extenen des de Torre Garraf, límit amb el districte de Vilanova, de la província marítima de Tarragona, fins el cap de Cerbere límit amb França.

Festes tradicionals:
16 de juliol, Mare de Déu del Carme, patrona dels marins.

Bibliografia
Emil Dreyer: "Banderas" núms. 11 i 12, Barcelona, 1984; Sebastià Herreros: "Banderas" núm. 24-25, Barcelona, 1987

BanCAT

11-setembre-96

Codi: CAT.08.019.Cataldo Correcció: 0

Nom: **Barcelona. Bandera de San Cataldo**

Tipus: Tipus antics (gonfanó, làbarum, vexil·lum)

Entitat territorial: Catalunya

Status polític: Subdivisió d'estats

Estat: ESP

Província: -

Comarca: -

Municipi: -

Ent. Local Menor: -

Barri: -



UTM x=: 431,3 UTM y=: 4581,8

Acord legislatiu: DOGC: Superfície (km2): -

BOP: BOE: Població: 34.005 (1718), barcelonins

Ús: A terra Usuari: Governos locals Capital: Barcelona

"Pavillon de Barcelonne, Ville d'Espagne. Il est bleu, chargé d'un Moine vêtu de noir, tenant en la main droite un Chapelet ou Pater-Noster." Mortier, 1719. "Pavillon de la ville de Barcelone; il est bleu, chargé au milieu d'un moine vêtu de noir, tenant un chapelet". L'Encyclopédie, 1769.



Privat Pùblic Militar

Terra: * *
Mar: -

Proporcions: 0


f=: -

Data inici ús: bandera inventada

Data final ús: -

	FAV	PMS	Oficial
Color 1:	B		
Color 2:	N		
Color 3:			
Color 4:			
Color 5:			

Aclariments
Coincideix amb el color del camp de l'escut assignat al "Principado de Cataluña" a un manuscrit de finals del s.XVII de la Biblioteca de El Escorial: "campo azul, con un obispo de oro, mitrado y sentado en silla de lo mismo, teniendo un báculo en la mano. (Es San Cataldo)".



Significació
Segurament és una mala interpretació de la bandera de Santa Eulàlia, confoner el carmesí amb el blau, o potser recordant el blau assignat a les esquadres de Catalunya i del Mediterrani a la "Instrucció de 1674".

Relació amb altres banderes
Bandera de Santa Eulàlia

Observacions
Mortier (1719) i l'Encyclopédie (1769) la dibuixen negra sobre blau; tanmateix, Norie (1848) i Steenbergen (c.1866), la fan negra sobre blanc. També és blanca la bandera del manuscrit neerlandès de 1669-1670 estudiat i reeditat per Klaes Sierksma el 1966 amb una imatge semblant a Santa Eulàlia al damunt d'un escut quarterat de creu de Sant Jordi i quatre pals. L'històric San Cataldo era un irlandès nascut al s.VII, bisbe de Rachau (?) que en anar a Terra Santa naufragà davant Tarent, on arribà a bisbe; està enterrat a la catedral d'aquella ciutat, de la que és es sant patró. La festivitat es celebra el 10 de maig.

Festes tradicionals:
12 de febrer, Santa Eulàlia;
24 de setembre, Mare de Déu de la Mercè (1637).

Bibliografia
Sebastián Herreros: Las banderas españolas del Steenbergen. Comunicaciones IV Congreso Nacional de Vexilología. Alcalá de Henares, 1990.

BanCAT

11-setembre-96


Codi: CAT.08 Correcció: 0

Nom:	Barcelona, Diputació Provincial		
Tipus:	Banderes ordinàries		
Entitat territorial:	Catalunya		
Status polític:	Subdivisió d'estats		
Estat:	ESP		
Província:	Barcelona		
Comarca:			
Municipi:			
Ent. Local Menor:			
Barri:			
UTM x=:	431,3	UTM y=:	4581,8



Acord legislatiu:	27.07.1971	DOGC:		Superfície (km2):	7.728,35
BOP:		BOE:		Població:	4.738.354 (1991), barcelonins
Ús:	A terra	Usuari:	Governos locals	Capital:	Barcelona

Bandera cuadrada, con nueve listas horizontales, cinco amarillas y cuatro rojas, y en su abismo, o centro, losange con cruz de gules, contorneado de amarillo sin que alcance las orillas, la vaina para enastar será carmesí, propia del Estamento Real.



	Privat	Públic	Militar
Terra	*	*	
Mar:	*		
Proporcions	1:1		
f=:	1.0		
Data inici ús	27.07.1971		
Data final ús	en ús		

	FAV	PMS	Oficial
Color 1:	Y	109	no
Color 2:	R	485	no
Color 3:	W		
Color 4:			
Color 5:			

Aclariments
També s'utilitza com bandera en proporcions 2:3, amb el cairó de Sant Jordi ocupant els cinc novens centrals de la bandera.



Significació	Símbol de Sant Jordi. patró de la Diputació, sobre el senyal de Catalunya.
Relació amb altres banderes	Catalunya i derivades.
Observacions	La província de Barcelona, d'acord amb la legislació estatal, comprèn els següents partits judicials: Martorell, Manresa, Granollers, Mataró, Vic, Arenys de Mar, Sant Boi de Llobregat, Sabadell, Vilanova i la Geltrú, Terrassa, Sant Feliu de Llobregat, l'Hospitalet de Llobregat, Santa Coloma de Gramenet, Cerdanyola del Vallès, Cornellà, Gavà, Mollet del Vallès, Esplugues de Llobregat, Rubí i el Prat de Llobregat.
Bibliografia	Banderas y Escudos de las provincias de España. Ministerio para las Administraciones Públicas. Madrid, 1992.

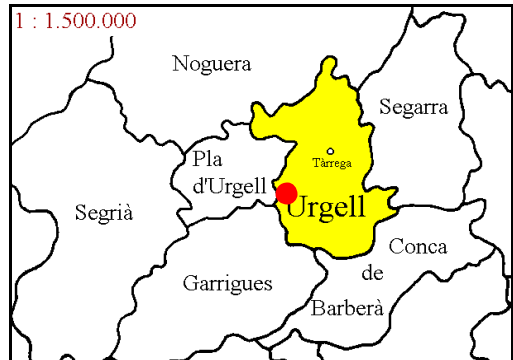
Festes tradicionals:
23 d'abril, Sant Jordi.

BanCAT

11-setembre-96

Codi: CAT.25.050 Correcció: 0

Nom:	Bellpuig		
Tipus:	Banderes ordinàries	1 : 1.500.000	
Entitat territorial:	Catalunya		
Status polític:	Subdivisió d'estats		
Estat:	ESP		
Província:	Lleida		
Comarca:	Urgell		
Municipi:	Bellpuig		
Ent. Local Menor:	-		
Barri:	-		
UTM x=:	334,3	UTM y=:	4610,4



Acord legislatiu:	16.06.1994	DOGC:	1923 - 20.07.1994	Superfície (km2):	35,04
BOP:		BOE:		Població:	3.916 (1991), bellputxencs
Ús:	A terra	Usuari:	Governos locals	Capital:	Bellpuig


Groga amb el mont verd de tres cims de l'escussó situat a la vora inferior; el cim central, d'una alçada del 37 per cent de la drap i una amplada del 39 per cent de la llargada del mateix drap; els laterals, d'una alçada del 25 per cent de la del drap i una amplada del 30 per cent de la llargada del mateix drap, i la flor del cim central d'una alçada del 56 per cent de la del drap i una amplada del 35 per cent de la llargada del mateix drap.



	Privat	Públic	Militar
Terra:	*	*	
Mar:			
Proporcions:	2:3		
f=:	1.5		
Data inici ús:	16.06.1994		
Data final ús:	en ús.		

	FAV	PMS	Oficial
Color 1:	Y	Process Yellow	si
Color 2:	V	354	si
Color 3:			
Color 4:			
Color 5:			

Aclariments L'amplada del cim central hauria de ser d'un 40% de l'amplada del drap.



Significació:	
Relació amb altres banderes:	
Observacions:	El terme municipal s'estén pel pla de Ponent, del pla d'Urgell, entre els municipis de Berber i Ivars d'Urgell (N), Castellnou de Seana i Vilanova de Bellpuig a ponent, Belianes a migdia, Preixana, Vilagrassa i Anglesola a llevant, amb els quals forma una unitat estructural. El territori és lleugerament ondulat i inclinat vers ponent seguint el suau pendent de tot el pla vers el Segre. (Escut: Decret 503/30.12.1981).
Bibliografia:	


Festes tradicionals:
Segon diumenge de setembre, festa major del Sant Crist de Bormio; 17 de gener, festa de Sant Antoni; divendres abans de Rams, festa de la Mare de Déu dels Dolors.

BanCAT

11-setembre-96

Codi: CAT.08.058 Correcció: 0


Nom:	Castellet i la Gornal		
Tipus:	Banderes ordinàries		
Entitat territorial:	Catalunya		
Status polític:	Subdivisió d'estats		
Estat:	ESP		
Província:	Barcelona		
Comarca:	Garraf		
Municipi:	Castellet i la Gornal		
Ent. Local Menor:			
Barri:			



UTM x=: 382,1 UTM y=: 4568,0

Acord legislatiu:	29.04.1993	DOGC:	1764 - 30.06.1993	Superfície (km2):	46,84
BOP:		BOE:		Població:	1.107 (1993).
Ús:	A terra	Usuari:	Governos locals	Capital:	la Gornal

Blava, amb un castell tancat de negre centrat al final de les 4/9 parts del drap comptant des de l'asta; l'amplada del castell és de 5/12 de la llargada del drap i l'alçada 7/9 de la del mateix drap.



	Privat	Públic	Militar
Terra	*	*	
Mar:			
Proporcions	2:3		
f=:	1.5		
Data inici ús	29.04.1993		
Data final ús	en ús		

	FAV	PMS	Oficial
Color 1:	B+	072	no
Color 2:	Y	Process Yellow	no
Color 3:	N	Extra Black	no
Color 4:			
Color 5:			

Aclariments



Significació	Les armes dels Castellet.
Relació amb altres banderes	
Observacions	Es troba al punt de contacte entre el Garraf i les dues comarques penedesenques (li manca l'accés a mar que havia tingut a l'edat mitjana), a la vall del riu Foix, que el travessa de N. Limita al N amb Santa Margarida i els Monjos, al NE amb Olèrdola i Canyelles, al S amb Cunit i Calafell, al W amb Bellvei, Banyeres del Penedès i l'Arboç i al NW amb Sant Jaume dels Domenys i Castellví de la Marca. Fins el 1990 formava part de la comarca del Garraf.
Bibliografia	

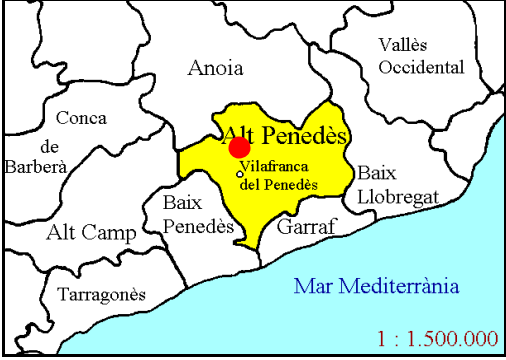
Festes tradicionals:
El diumenge proper al 17 de gener, festa major de Sant Antoni; 1r diumenge de juliol, festa major de Sant Pere, a la Gornal; 1r diumenge d'agost, festa major, a Castellet.

BanCAT

11-setembre-96


Codi: CAT.08.085 Correcció: 0

Nom:	Font-rubí		
Tipus:	Banderes ordinàries		
Entitat territorial:	Catalunya		
Status polític:	Subdivisió d'estats		
Estat:	ESP		
Província:	Barcelona		
Comarca:	Alt Penedès		
Municipi:	Font-rubí		
Ent. Local Menor:			
Barri:			
UTM x=:	387,5	UTM y=:	4585,8



Acord legislatiu:	02.11.1990	DOGC:	1455 - 14.06.1991	Superfície (km2):	37,00
BOP:		BOE:		Població:	1.138 (1991)
Ús:	A terra	Usuari:	Governos locals	Capital:	Guardiola de Font-rubí


Bandera de color blau fosc, amb la muralla i les torres obertes de l'escut grogues, tot el conjunt disposat en faixa, de la mateixa llargada que l'amplada del drap, ocupant el terç central del rectangle; les torres sobresortint de la muralla 1/9 part de l'alt del drap.



	Privat	Públic	Militar
Terra:	*	*	
Mar:			
Proporcions:	2:3		
f=:	1.5		
Data inici ús:	02.11.1990		
Data final ús:	en ús		

	FAV	PMS	Oficial
Color 1:	B+	072	no
Color 2:	Y	Process Yellow	no
Color 3:			
Color 4:			
Color 5:			

Aclariments	
-------------	--



Significació: Bandera heràldica de les armes municipals. La muralla és la de Guardiola de Font-rubí, capital del municipi.

Relació amb altres banderes

Observacions: El municipi de Font-rubí limita al NE amb Torrelles de Foix, la Llacuna i Mediona; al NW amb Sant Quintí de Mediona i Terrassola i Lavit. A l'E comfronta amb el Pla del Penedès, Puigdàlber, Santa Fe del Penedès i la Granada; al SE amb Vilobí del Penedès i Sant Martí Sarroca i al SW amb Torrelles de Foix. (Escut: Decret 35/31.1.1983).

Bibliografia


Festes tradicionals:
22 gener, festa petita de Sant Vicenç; 15 d'agost, festa major a Guardiola; 15 de Maig, festa de Sant Isidre; 3r diumenge de maig, Homenatge a la Vellesa.

BanCAT

11-setembre-96

Codi: CAT.25.148 Correcció: 0

Nom:	Odèn		
Tipus:	Banderes ordinàries		
Entitat territorial:	Catalunya		
Status polític:	Subdivisió d'estats		
Estat:	ESP		
Província:	Lleida		
Comarca:	Solsonès		
Municipi:	Odèn		
Ent. Local Menor:			
Barri:			
UTM x=:	350	UTM y=:	4650



Acord legislatiu:	18.05.1992	DOGC:	1684 - 18.12.1992	Superfície (km2):	113,08
BOP:		BOE:		Població:	302 (1991)
Ús:	A terra	Usuari:	Governos locals	Capital:	Odèn


Vermella, amb una creu groga triangulada i convexada, al final del primer terç vertical a partir del pal, amb el bolcant blanc al peu de la creu.



	Privat	Públic	Militar
Terra	*	*	
Mar:			
Proporcions	2:3		
f=:	1.5		
Data inici ús	18.05.1992		
Data final ús	en ús		

	FAV	PMS	Oficial
Color 1:	R	Super Warm Red	
Color 2:	Y	Process Yellow	
Color 3:	W		
Color 4:			
Color 5:			

Aclariments	
-------------	--



Significació	
Relació amb altres banderes	
Observacions	El terme municipal s'estés al sector NW de la comarca, al límit amb l'Alt Urgell i al peu de la Serra del Port del Comte. Els municipis que limitan de l'Alt Urgell són, Ollana (S i W), Coll de Nargó (NW) i Figuls i Alinyà (N), i ditre de la seva comarca amb la Cama i la Pedra (E), Guixers (E), Navès (E), Lladurs (S) i Castellar de la Ribera (S).
Bibliografia	


Festes tradicionals:
festes majors: Diumenge de la segona Pasqua i 15 d'agost; 20 de gener, festa de Sant Sebastià; 22 de novembre, festa de Santa Cecília.

BanCAT

11-setembre-96

Codi: CAT.08.143 Correcció: 0


Nom:	Òdena		
Tipus:	Banderes ordinàries		
Entitat territorial:	Catalunya		
Status polític:	Subdivisió d'estats		
Estat:	ESP		
Província:	Barcelona		
Comarca:	Anoia		
Municipi:	Òdena		
Ent. Local Menor:	-		
Barri:	-		



UTM x=: 387,0 UTM y=: 4607,1

Acord legislatiu:	02.02.1993	DOGC:	1738 - 28.04.1993	Superfície (km2):	52,16
BOP:		BOE:		Població:	2.534 (1991)
Ús:	A terra	Usuari:	Governos locals	Capital:	Òdena


Blava, amb un sembrat de creus blanques amb els braços d'amplada d'1/31 parts de l'alt del drap i de llargària de 5/21 parts, i separades entre si per 3/21 parts; sobre el tot una banda groga d'amplada d'1/15 parts de la diagonal del drap.



	Privat	Públic	Militar
Terra:	*	*	
Mar:			
Proporcions:	2:3		
f=:	1.5		
Data inici ús:	02.02.1993		
Data final ús:	en ús		

	FAV	PMS	Oficial
Color 1:	B	298	si
Color 2:	W		si
Color 3:	Y	Process Yellow	si
Color 4:			
Color 5:			

Aclariments	
-------------	--



Significació	Bandera heràldica de les armes de la família Òdena, antics senyors feudals, actualment escut oficial del municipi.
Relació amb altres banderes	
Observacions	El terme municipal d'Òdena es troba al N d'Igualada; havia tingut més extensió, però el 192 li foren segregades unes 600 ha per a engrandir el terme d'Igualada. Limita dins la comarca de l'Anoia amb Rubió (NW), Jorba (W), Santa Margarida de Montbui, Igualada i Vilanova del Camí (S), la Pobla de Claramunt (SE) i Castellolí (E), i, a més, amb el municipi bagenc de Castellfollit del Boix.
Bibliografia	


Festes tradicionals:
Diuenge següent al 29 d'abril, festa major de Sant Pere Màrtir; darrer diuenge de gener, Fira dels Torrons.

BanCAT

11-setembre-96

Codi: CAT.08.184 Correcció: 0

Nom:	Rubí		
Tipus:	Banderes ordinàries		
Entitat territorial:	Catalunya		
Status polític:	Subdivisió d'estats		
Estat:	ESP		
Província:	Barcelona		
Comarca:	Vallès Occidental		
Municipi:	Rubí		
Ent. Local Menor:	-		
Barri:	-		
UTM x=:	419,8	UTM y=:	4594,5



Acord legislatiu:	24.11.1989	DOGC:	1291 - 14.05.1990	Superfície (km2):	32,01
BOP:		BOE:		Població:	50.405 (1991), rubinencs
Ús:	A terra	Usuari:	Governos locals	Capital:	Rubí


Vermella, amb una banda groga fixada des de l'angle superior de l'asta a l'inferior del vol damunt d'una barra blanca situada des de l'angle superior del vol a l'inferior de l'asta. L'amplada de la banda i de la barra, d'1:8 de l'alt del drap.



	Privat	Públic	Militar
Terra	*	*	
Mar:			
Proporcions	2:3		
f=:	1.5		
Data inici ús	24.11.1989		
Data final ús	en ús		

	FAV	PMS	Oficial
Color 1:	R	Super Warm Red	no
Color 2:	Y	Process Yellow	no
Color 3:	W		no
Color 4:			
Color 5:			

Aclariments



Significació
El color vermell, en representació de l'esmail del camper de l'escut, i els colors groc i blanc, en representació de les claus de Sant Pere, patró del municipi, que figuren al mateix escut heràldic.

Relació amb altres banderes
Albanyà, St.Pere Sallavinera,

Observacions
El municipi de Rubí és situat a la vall baixa de la riera de Rubí, afluent del Llobregat per l'esquerra. Confronta al N amb els termes de Terrassa i Sant Quirze de Terrassa, a llevant amb San Cugat del Vallès i, a ponent amb Castellbisbal.

Bibliografia


Festes tradicionals:
29 de juny, festa major de Sant Pere; darrer diumenge d'agost, Sant Roc; Segona Pasqua, festa dels Xatos, amb el romiatge a l'ermita de Sant Muç, documentat des del 1602.

BanCAT

11-setembre-96

Codi: CAT.08.197 Correcció: 0

Nom:	Sant Andreu de Lllaneres		
Tipus:	Banderes ordinàries		
Entitat territorial:	Catalunya		
Status polític:	Subdivisió d'estats		
Estat:	ESP		
Província:	Barcelona		
Comarca:	Maresme		
Municipi:	Sant Andreu de Lllaneres		
Ent. Local Menor:			
Barri:			
UTM x=:	457,0	UTM y=:	4602,8



Acord legislatiu:	28.07.1993	DOGC:	1792 - 03.09.1993	Superfície (km2):	11,90
BOP:		BOE:		Població:	4.183 (1991), andreuencs
Ús:	A terra	Usuari:	Governos locals	Capital:	Sant Andreu de Lllaneres


Blava, amb una creu de Sant Andreu plena amb braços d'amplada d'1/6 de l'alt de la bandera, de color blanc. Al mig i posada en pal, una palma d'altura de 7/9, de color verd.



	Privat	Públic	Militar
Terra	*	*	
Mar:			
Proporcions	2:3		
f=:	1.5		
Data inici ús	28.07.1993		
Data final ús	en ús		

	FAV	PMS	Oficial
Color 1:	B	298	no
Color 2:	W		no
Color 3:	V	354	no
Color 4:			
Color 5:			

Aclariments	
-------------	--



Significació	
Relació amb altres banderes	
Observacions	El terme municipal s'estén al sector costaner al llevant de Mataró, entre aquesta ciutat i el terme de Sant Vicenç de Montalt, als vessants meridionals del sector de la Serralada Litoral que correspon al massís del Corredor; pel NW limita amb el terme de Dosrius
Bibliografia	

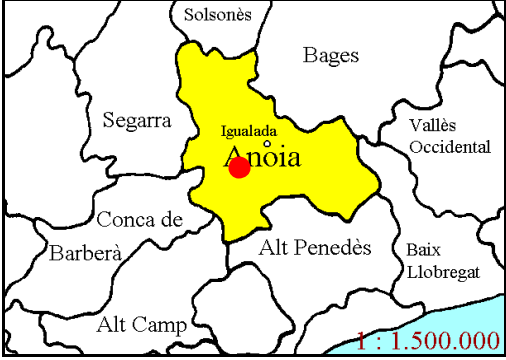
Festes tradicionals:
3r diumenge de juliol, festa major de la Minerva; 30 novembre, Sant Andreu, festa major d'hivern.

BanCAT

11-setembre-96


Codi: CAT.08.226 Correcció: 0


Nom:	Sant Martí de Tous		
Tipus:	Banderes ordinàries		
Entitat territorial:	Catalunya		
Status polític:	Subdivisió d'estats		
Estat:	ESP		
Província:	Barcelona		
Comarca:	Anoia		
Municipi:	Sant Martí de Tous		
Ent. Local Menor:	-		
Barri:	-		
UTM x=:	377,0	UTM y=:	4602,2



Map showing the location of Sant Martí de Tous in Catalonia, near Igualada and Anoia. Scale: 1:1.500.000.

Acord legislatiu:	26.03.1993	DOGC:	1748 - 21.05.1993	Superfície (km2):	38,84
BOP:		BOE:		Població:	946 (1991)
Ús:	A terra	Usuari:	Governos locals	Capital:	Sant Martí de Tous

Faixada amb sis faixes blanques i blaves				Privat	Públic	Militar
	Terra	*	*			
	Mar:					
	Proporcions	2:3				
	f=:	1.5				
	Data inici ús	26.03.1993				
	Data final ús	en ús				


<table border="1"><thead><tr><th></th><th>FAV</th><th>PMS</th><th>Oficial</th></tr></thead><tbody><tr><td>Color 1:</td><td>W</td><td></td><td>no</td></tr><tr><td>Color 2:</td><td>B+</td><td>072</td><td>no</td></tr><tr><td>Color 3:</td><td></td><td></td><td></td></tr><tr><td>Color 4:</td><td></td><td></td><td></td></tr><tr><td>Color 5:</td><td></td><td></td><td></td></tr></tbody></table>		FAV	PMS	Oficial	Color 1:	W		no	Color 2:	B+	072	no	Color 3:				Color 4:				Color 5:				Aclariments		
	FAV	PMS	Oficial																								
Color 1:	W		no																								
Color 2:	B+	072	no																								
Color 3:																											
Color 4:																											
Color 5:																											
Significació																											
Relació amb altres banderes																											
Observacions	El terme municipal de Sant Martí de Tous, dit també simplement Tous, s'estén per un territori accidentat pels vessants NW de la serra de Queralt. Limita amb Argensola i Jorba al N, amb Santa Margarida de Montbui a l'E, amb Santa Maria de Miralles i Bellprat al S i ja a la Conca de Barberà, amb Santa Coloma de Queralt a l'W.			Festes tradicionals:																							
Bibliografia				2n dissabte de novembre, festa major de Sant Martí; 20 gener, festa del Vot del Poble, de Sant Sebastià, celebració que es remunta al 1757.																							

BanCAT

11-setembre-96


Codi: CAT.17.176 Correcció: 0

Nom:	Sant Mori		
Tipus:	Banderes ordinàries		
Entitat territorial:	Catalunya		
Status polític:	Subdivisió d'estats		
Estat:	ESP		
Província:	Girona		
Comarca:	Alt Empordà		
Municipi:	Sant Mori		
Ent. Local Menor:	-		
Barri:	-		
UTM x=:	499,4	UTM y=:	4667,2



Acord legislatiu:	02.09.1992	DOGC:	1684 - 18.12.1992	Superfície (km2):	7,44
BOP:		BOE:		Població:	146 (1991), santmoriencs
Ús:	A terra	Usuari:	Governos locals	Capital:	Sant Mori


Groga, amb un triangle amb la base en l'altura del pal i el vèrtex en la meitat de l'altura del vol, de color vermell, sobremuntat d'un altre triangle amb la mateixa base i el vèrtex en el punt mig de la bandera, de color groc i carregat d'un roc d'altura d'1/3 de la del drap, de color blau.



	Privat	Públic	Militar
Terra	*	*	
Mar:			
Proporcions	2:3		
f=:	1.5		
Data inici ús	02.09.1992		
Data final ús	en ús		

	FAV	PMS	Oficial
Color 1:	Y	Process Yellow	no
Color 2:	R	Super Warm Red	no
Color 3:	B+	072	no
Color 4:			
Color 5:			

Aclariments



Significació Els dos triangles superposats simbolitzen una punta de llança. La llança és el símbol del patró del poble, Sant Maurici. El roc és per la família Rocabertí, antics senyors feudals i marquesos de Sant Mori.

Relació amb altres banderes

Observacions El terme és situat a la dreta del Fluvià, que fa de límit septentrional amb Sant Miquel de Fluvià i Palau de Santa Eulàlia; a l'E termeneja amb Ventalló; al S amb Saus i a l'W amb Vilaür i Garrigàs; al SE limita amb Vilopriu, de la comarca del Baix Empordà. El 1937 adoptà el nom del Puig.

Festes tradicionals:
El cap de setmana pròxim al 22 de setembre, festa major de Sant Maurici; 20 de gener, Sant Sebastià, festa major d'hivern.

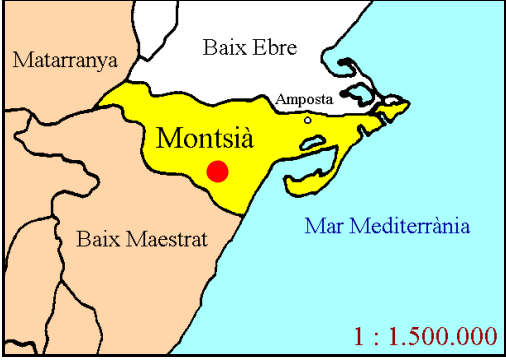
Bibliografia

BanCAT

11-setembre-96


Codi: CAT.43.156 Correcció: 0

Nom:	Uldecona		
Tipus:	Banderes ordinàries		
Entitat territorial:	Catalunya		
Status polític:	Subdivisió d'estats		
Estat:	ESP		
Província:	Tarragona		
Comarca:	Montsià		
Municipi:	Uldecona		
Ent. Local Menor:	-		
Barri:	-		
UTM x=:	284,0	UTM y=:	4497,3



Acord legislatiu:	01.03.1993	DOGC:	1831 - 13.12.1993	Superfície (km2):	126,05
BOP:		BOE:		Població:	5171 (1991), uldeconencs
Ús:	A terra	Usuari:	Governos locals	Capital:	Uldecona


Bicolor horitzontal vermella i blanca. La meitat superior carregada al centre d'un castell blanc obert sobremuntat d'una creu de Malta a la torre central i d'un ull de de sable a cadascuna de les laterals; tot el conjunt d'una altura de 7/18 parts del drap.



	Privat	Públic	Militar
Terra	*	*	
Mar:			
Proporcions	2:3		
f=:	1.5		
Data inici ús	01.03.1993		
Data final ús	en ús		

	FAV	PMS	Oficial
Color 1:	R	Super Warm Red	no
Color 2:	W		no
Color 3:	N	Extra Black	no
Color 4:			
Color 5:			

Aclariments
La forma del castell és la tradicional que ha vingut usant el municipi des d'antuvi, diferent de la normal en els escuts catalans.



Significació	
Relació amb altres banderes	
Observacions	Limita al N amb Godall, la Galera i Mas de Barberans (NW), al S amb el riu Sénia i els municipis valencians de Sant Rafel de Maestrat, Traiguera, Sant Jordi del Maestrat i Vinaròs a l'E amb Freginals (NE) i Alcanar (SE).
Bibliografia	

Festes tradicionals:
2n diumenge de setembre, festa major de la Mare de Déu de la Pietat; 17 de gener, Sant Antoni Abad; 18 d'octubre, Sant Lluc.