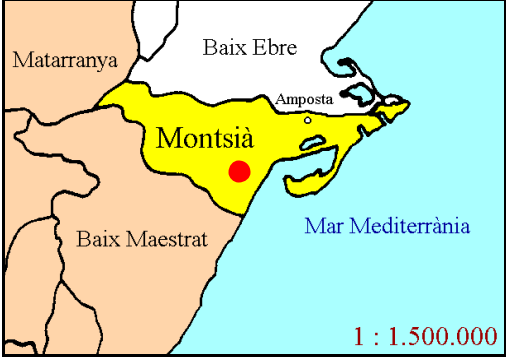


# BanCAT

1-abril-99


Codi: CAT.43.062 Correcció: 0

Nom:	Freginals		
Tipus:	Banderes ordinàries		
Entitat territorial:	Catalunya		
Status polític:	Subdivisió d'estats		
Estat:	ESP		
Província:	Tarragona		
Comarca:	Montsià		
Municipi:	Freginals		
Ent. Local Menor:			
Barri:			
UTM x=:	290,5	UTM y=:	4505,4



Acord legislatiu:		DOGC:	1312 - 02.07.1990	Superfície (km2):	17,25
BOP:		BOE:		Població:	373 (1991), freginalencs
Ús:	A terra	Usuari:	Governos locals	Capital:	Freginals


Blanca, amb tres trèvols verds, disposats dos i un, tal com apareixen a l'escut.



	Privat	Públic	Militar
Terra	*	*	
Mar:			
Proporcions	2:3		
f=:	1.5		
Data inici ús			
Data final ús	en ús		

	FAV	PMS	Oficial
Color 1:	W		no
Color 2:	V	354	no
Color 3:			
Color 4:			
Color 5:			

Aclariments	
-------------	--



Significació	Els trèvols representen les pastures, riquesa natural del poble.
Relació amb altres banderes	
Observacions	El terme de Freginals és situat a la vall mitjana del barranc de la Foia d'Uldecona, a llevant de la serra del Montsià i a ponent de la mola de Godall. Confronta a migdia amb Uldecona; a llevant amb Sant Carles de la Ràpita i Amposta; a tramuntana, per un petit sector, confronta amb Masdenverge i, a ponent, amb el terme de Godall. (Escut: DOGC 1202 de 4.10.1989)
Bibliografia	

Festes tradicionals:	24 d'agost, festa major de Sant Bartomeu.
----------------------	---