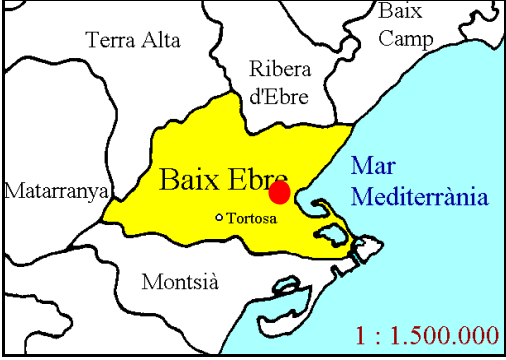


# BanCAT

1-abril-99


Codi: CAT.43.906 Correcció: 0

Nom:	Ampolla, l'		
Tipus:	Banderes ordinàries		
Entitat territorial:	Catalunya		
Status polític:	Subdivisió d'estats		
Estat:	ESP		
Província:	Tarragona		
Comarca:	Baix Ebre		
Municipi:	Ampolla, l'		
Ent. Local Menor:	-		
Barri:	-		
UTM x=:	307,0	UTM y=:	4520,6



Acord legislatiu:	22.03.1993	DOGC:	1789 - 27.08.1993	Superfície (km2):	32,49
BOP:		BOE:		Població:	1.575 (1993), ampollers
Ús:	A terra	Usuari:	Governos locals	Capital:	l'Ampolla


Dividida en banda, la meitat superior blava i la inferior verda; les dues meitats separades entre si per una banda ampla de 1/15 de l'altura del drap, blanca.



	Privat	Públic	Militar
Terra	*	*	
Mar:			
Proporcions	2:3		
f=:	1.5		
Data inici ús	22.03.1993		
Data final ús	en ús		

	FAV	PMS	Oficial
Color 1:	B+	072	no
Color 2:	V	354	no
Color 3:	W		no
Color 4:			
Color 5:			

Aclariments	
-------------	--



Significació	
Relació amb altres banderes	
Observacions	Creat l'octubre del 1989, per segregació del municipi del Perelló. Limita amb els municipis de Perelló al N, i Camarles i Deltebre al S.
Bibliografia	

<b>Festes tradicionals:</b>
24 de juny, festa major de Sant Joan; 16 de juliol, Mare de Déu del Carme.