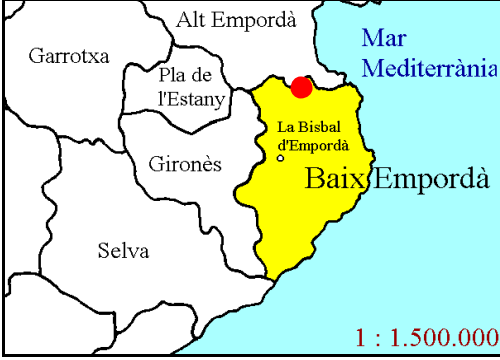


BanCAT

1-abril-99

Codi: CAT.17.004 Correcció: 0


Nom:	Albons		
Tipus:	Banderes ordinàries		
Entitat territorial:	Catalunya		
Status polític:	Subdivisió d'estats		
Estat:	ESP		
Província:	Girona		
Comarca:	Baix Empordà		
Municipi:	Albons		
Ent. Local Menor:	-		
Barri:	-		



UTM x=: 507,2 UTM y=: 4661,5

Acord legislatiu:	28.11.1994	DOGC:	2002 - 25.01.1995	Superfície (km2):	11,18
BOP:		BOE:		Població:	483 (1993), albonencs
Ús:	A terra	Usuari:	Governos locals	Capital:	Albons


Verda amb un pal central blanc de gruix 2/9 de la llargada del drap. Al centre de cada part verda, una estrella de vuit puntes blanca, de diàmetre 1/3 de l'alçada del mateix drap.



	Privat	Públic	Militar
Terra	*	*	
Mar:			
Proporcions	2:3		
f=:	1.5		
Data inici ús	28.11.1994		
Data final ús	en ús		

	FAV	PMS	Oficial
Color 1:	V	354	no
Color 2:	W		no
Color 3:			
Color 4:			
Color 5:			

Aclariments



Significació	
Relació amb altres banderes	
Observacions	En el límit de l'Alt Empordà, limita amb el poble de l'Escala (NE), amb Bellcaire d'Empordà (SE), amb la Tallada d'Empordà (SW) i amb Viladamat (NW). Comprèn terrenys de la plana al·luvial que s'estén entre el Ter i el Fluvià, gairebé equidistant dels dos rius esmentats; de zona que el geògraf Joan Carandell anomenà "mesopotàmia empordanesa".
Bibliografia	

Festes tradicionals:
Cap de setmana proper al 13 d'Octubre, festa major de Sant Grau, amb una mena de gran aperitiu popular anomenat xuca-mulla; 25 de juliol, Sant Jaume, festa major d'estiu.