


# BanCAT

11-setembre-96

Codi: CAT.17.176 Correcció: 0

Nom:	<b>Sant Mori</b>		
Tipus:	Banderes ordinàries		
Entitat territorial:	Catalunya		
Status polític:	Subdivisió d'estats		
Estat:	ESP		
Província:	Girona		
Comarca:	Alt Empordà		
Municipi:	Sant Mori		
Ent. Local Menor:	-		
Barri:	-		




1 : 1.500.000

UTM x=: 499,4 UTM y=: 4667,2

Acord legislatiu:	02.09.1992	DOGC:	1684 - 18.12.1992	Superfície (km2):	7,44
BOP:		BOE:		Població:	146 (1991), santmoriencs
Ús:	A terra	Usuari:	Governos locals	Capital:	Sant Mori


Groga, amb un triangle amb la base en l'altura del pal i el vèrtex en la meitat de l'altura del vol, de color vermell, sobremuntat d'un altre triangle amb la mateixa base i el vèrtex en el punt mig de la bandera, de color groc i carregat d'un roc d'altura d'1/3 de la del drap, de color blau.



	Privat	Públic	Militar
Terra	*	*	
Mar:			
Proporcions	2:3		
f=:	1.5		
Data inici ús	02.09.1992		
Data final ús	en ús		

	FAV	PMS	Oficial
Color 1:	Y	Process Yellow	no
Color 2:	R	Super Warm Red	no
Color 3:	B+	072	no
Color 4:			
Color 5:			

Aclariments	
-------------	--



**Significació** Els dos triangles superposats simbolitzen una punta de llança. La llança és el símbol del patró del poble, Sant Maurici. El roc és per la família Rocabertí, antics senyors feudals i marquesos de Sant Mori.

**Relació amb altres banderes**

**Observacions** El terme és situat a la dreta del Fluvià, que fa de límit septentrional amb Sant Miquel de Fluvià i Palau de Santa Eulàlia; a l'E termeneja amb Ventalló; al S amb Saus i a l'W amb Vilaür i Garrigàs; al SE limita amb Vilopriu, de la comarca del Baix Empordà. El 1937 adoptà el nom del Puig.

**Festes tradicionals:**  
El cap de setmana pròxim al 22 de setembre, festa major de Sant Maurici; 20 de gener, Sant Sebastià, festa major d'hivern.

**Bibliografia**