


BanCAT

11-setembre-96

Codi: CAT.08.143 Correcció: 0


Nom:	Òdena		
Tipus:	Banderes ordinàries		
Entitat territorial:	Catalunya		
Status polític:	Subdivisió d'estats		
Estat:	ESP		
Província:	Barcelona		
Comarca:	Anoia		
Municipi:	Òdena		
Ent. Local Menor:			
Barri:			



UTM x=: 387,0 UTM y=: 4607,1

Acord legislatiu:	02.02.1993	DOGC:	1738 - 28.04.1993	Superfície (km2):	52,16
BOP:		BOE:		Població:	2.534 (1991)
Ús:	A terra	Usuari:	Governos locals	Capital:	Òdena


Blava, amb un sembrat de creus blanques amb els braços d'amplada d'1/31 parts de l'alt del drap i de llargària de 5/21 parts, i separades entre si per 3/21 parts; sobre el tot una banda groga d'amplada d'1/15 parts de la diagonal del drap.



	Privat	Públic	Militar
Terra	*	*	
Mar:			
Proporcions	2:3		
f=:	1.5		
Data inici ús	02.02.1993		
Data final ús	en ús		

	FAV	PMS	Oficial
Color 1:	B	298	si
Color 2:	W		si
Color 3:	Y	Process Yellow	si
Color 4:			
Color 5:			

Aclariments



Significació
Bandera heràldica de les armes de la família Òdena, antics senyors feudals, actualment escut oficial del municipi.

Relació amb altres banderes

Observacions
El terme municipal d'Òdena es troba al N d'Igualada; havia tingut més extensió, però el 192 li foren segregades unes 600 ha per a engrandir el terme d'Igualada. Limita dins la comarca de l'Anoia amb Rubió (NW), Jorba (W), Santa Margarida de Montbui, Igualada i Vilanova del Camí (S), la Pobla de Claramunt (SE) i Castellolí (E), i, a més, amb el municipi bagenc de Castellfollit del Boix.

Festes tradicionals:
Diumenge següent al 29 d'abril, festa major de Sant Pere Màrtir; darrer diumenge de gener, Fira dels Torrons.

Bibliografia