


BanCAT

abril-juny-95


Codi: CAT.17.132 Correcció: 0

Nom:	Peralada		
Tipus:	Banderes ordinàries		
Entitat territorial:	Catalunya		
Status polític:	Subdivisió d'estats		
Estat:	ESP		
Província:	Girona		
Comarca:	Alt Empordà		
Municipi:	Peralada		
Ent. Local Menor:	-		
Barri:	-		
UTM x=:	500	UTM y=:	4675



Acord legislatiu:	09.05.1990	DOGC:	1351 - 05.10.1990	Superfície (km2):	46,81
BOP:		BOE:		Població:	1.143 (1993)
Ús:	A terra	Usuari:	Governos locals	Capital:	Peralada


Bandera de camper vermell, carregat amb tres pals grocs, i cadascun d'aquests carregat amb tres rocs heràldics blaus.



	Privat	Públic	Militar
Terra	*	*	
Mar:			
Proporcions	2:3		
f=:	1.5		
Data inici ús	09.05.1990		
Data final ús	en ús		

	FAV	PMS	Oficial
Color 1:	R	Super Warm Red	no
Color 2:	Y	Process Yellow	no
Color 3:	B+	072	no
Color 4:			
Color 5:			

Aclariments Els set pals són del mateix gruix.



Significació	Bandera heràldica de les armes de la família Rocabertí, marquesos de Peralada
Relació amb altres banderes	St.Mori, Navata, Albanyà, Ordís
Observacions	El terme municipal de Peralada s'estén per la plana empordanesa del N de Figueres. Limita N amb Mollet de Peralada i Rabós d'Empordà; al NE amb les Cases de Peralada (enclavament de Mollet de Peralada), Garriguella, Pedret i Marzá i Pau; al SE amb Castelló d'Empúries i Fortià; al SW amb Vila-sacra, Vilatenim i Vilabertran; i a l'W amb Cabanes d'Empordà i Masarac.
Bibliografia	

Festes tradicionals:
11 de novembre, Sant Martí;
11 de gener, Sant Antoni;
dissabte després de la Pasqua de Resurrecció, la festa petita de Pasqüetes; 11 de setembre, la Verema i homenatge a la Vellesa.