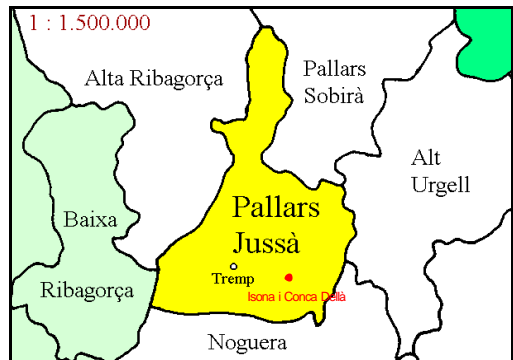


# BanCAT

abril-juny-95

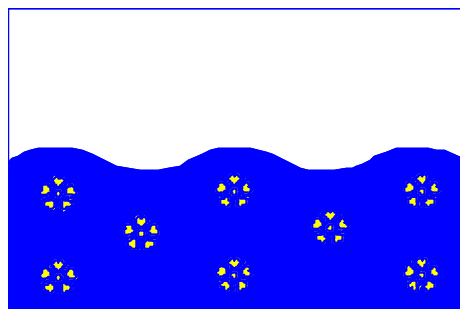
Codi: CAT.25.115 Correcció: 0

Nom:	<b>Isona i Conca Dellà</b>		
Tipus:	Banderes ordinàries		
Entitat territorial:	Catalunya		
Status polític:	Subdivisió d'estats		
Estat:	ESP		
Província:	Lleida		
Comarca:	Pallars Jussà		
Municipi:	Isona i Conca Dellà		
Ent. Local Menor:	-		
Barri:	-		
UTM x=:	325	UTM y=:	4650



Acord legislatiu:	20.12.1990	DOGC:	1455 - 14.06.1991	Superfície (km2):	135,27
BOP:		BOE:		Població:	1.367 (1991)
Ús:	A terra	Usuari:	Governos locals	Capital:	Isona


Bandera truncada per la meitat, amb tres crestes; queda la part superior blanca i la inferior blava, aquesta amb vuit roses grogues disposades 3-2-3.



	Privat	Públic	Militar
Terra	*	*	
Mar:			
Proporcions	2:3		
f=:	1.5		
Data inici ús	20.12.1990		
Data final ús	en ús		

	FAV	PMS	Oficial
Color 1:	W		si
Color 2:	B+	072	si
Color 3:	Y	Process Yellow	si
Color 4:			
Color 5:			

**Aclariments** Les "crestes" en realitat és una línia onada de 3 ones.



<b>Significació</b>	La línia onada representa les dues fons que figuren a l'escut.
<b>Relació amb altres banderes</b>	
<b>Observacions</b>	L'actual municipi es creà el 1970 amb l'agregació de 6 municipis: Isona, Benavent de la Conca, o de Tremp, Conques, Figuerola d'Orcau, Orcau i Sant Romà d'Abella. Limita al N amb el Pont de Claverol, a l'E amb Abella de la Conca i Coll de Nargó, al SE amb la Baronia de Rialb i Artesa de Segre, al S amb Gavet de la Conca i Llimiana i a l'W amb Tremp, Talar i Salàs de Pallars.
<b>Bibliografia</b>	

**Festes tradicionals:**  
4rt diumenge d'agost.  
Febrer, celebració del Carnestoltes amb la Festa de la Guixa.