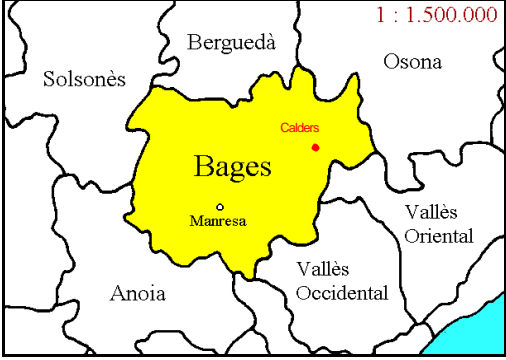


BanCAT

abril-juny-95

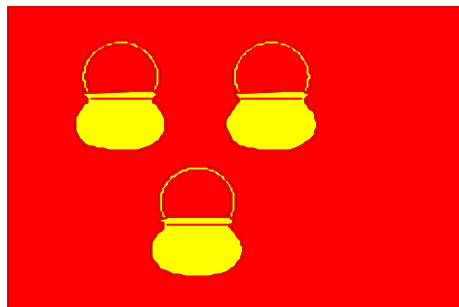
Codi: CAT.08.034 Correcció: 0

Nom:	Calders		
Tipus:	Banderes ordinàries		
Entitat territorial:	Catalunya		
Status polític:	Subdivisió d'estats		
Estat:	ESP		
Província:	Barcelona		
Comarca:	Bages		
Municipi:	Calders		
Ent. Local Menor:	-		
Barri:	-		
UTM x=:	400	UTM y=:	4625



Acord legislatiu:	01.07.1990	DOGC:	1321 - 23.07.1990	Superfície (km2):	33,01
BOP:		BOE:		Població:	581 (1991)
Ús:	A terra	Usuari:	Governos locals	Capital:	Calders


Vermella, amb els tres calders grocs de l'escut disposats simètricament sobre el terç de l'asta; cada calder va inscrit en un quadrat invisible d'un terç de l'alt de la bandera, i es troben separats per un sisè.



	Privat	Públic	Militar
Terra	*	*	
Mar:			
Proporcions	2:3		
f=:	1.5		
Data inici ús	01.07.1990		
Data final ús	en ús		

	FAV	PMS	Oficial
Color 1:	R	Super Warm Red	no
Color 2:	Y	Process Yellow	no
Color 3:			
Color 4:			
Color 5:			

Aclariments Les figures van desplaçades al pal per a que siguin més visibles.



Significació	Armes de la família Calders, senyors feudals de l'indret i armes parlants.
Relació amb altres banderes	
Observacions	El municipi de Calders s'estén per la zona de contacte entre el Moianès i el Pla de Bages. Limita al N amb les terres d'Artès i Avinyó, a l'E amb Moià i Monistrol de Calders, al S amb Talamanca, i a l'W amb Navarces
Bibliografia	

Festes tradicionals:
2n diumenge de setembre, d'Estiu dels Sants Màrtirs.