


# BanCAT

abril-juny-95


Codi: CAT.17.023 Correcció: 0

Nom:	<b>Blanes</b>		
Tipus:	Banderes ordinàries		
Entitat territorial:	Catalunya		
Status polític:	Subdivisió d'estats		
Estat:	ESP		
Província:	Girona		
Comarca:	Selva		
Municipi:	Blanes		
Ent. Local Menor:	-		
Barri:	-		
UTM x=:	475	UTM y=:	4600



Acord legislatiu:	28.11.1994	DOGC:	1999 - 18.01.1995	Superfície (km2):	17,84
BOP:		BOE:		Població:	26.697 (1993)
Ús:	A terra	Usuari:	Governos locals	Capital:	Blanes


Vermella amb una creu blanca plena centrada al mig, de braços d'amplada d'1/6 de l'alt de la bandera.



	Privat	Públic	Militar
Terra	*	*	
Mar:			
Proporcions	2:3		
f=:	1.5		
Data inici ús	28.11.1994		
Data final ús	en ús.		

	FAV	PMS	Oficial
Color 1:	R	Super Warm Red	no
Color 2:	W		no
Color 3:			
Color 4:			
Color 5:			

Aclariments



Significació	Armes de la família Blanes, sense cap referència a la creu de Sant Joan.
Relació amb altres banderes	
Observacions	El terme municipal de Blanes, a l'extrem meridional de la Costa Brava i de la comarca de la Selva, s'estén per la plana al·luvial de l'esquerra de la Tordera, entre les vessants de la Ser Llargà i la de Montells i el mar. A l'E limita exclusivament amb el municipi de Lloret de Mar, mentre que al N i a l'W comfronta amb Tordera, Palafròls i Malgrat de Mar (Maresme).
Bibliografia	

**Festes tradicionals:**  
26 de juliol, de Santa Anna; 21 d'agost, Petita de Sant Bonosi i Sant Maximià; 2a quinzena de maig, Festes de Maig; 24 de juny, Festa de Sant Joan; 29 de juny, Festa dels Pescadors.