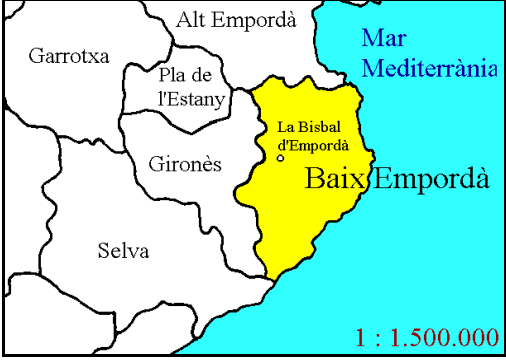


# BanCAT

abril-juny-95

Codi: CAT.17.022 Correcció: 0


Nom:	Bisbal d'Empordà, la		
Tipus:	Banderes ordinàries		
Entitat territorial:	Catalunya		
Status polític:	Subdivisió d'estats		
Estat:	ESP		
Província:	Girona		
Comarca:	Baix Empordà		
Municipi:	Bisbal d'Empordà, la		
Ent. Local Menor:	-		
Barri:	-		



UTM x=: 500 UTM y=: 4625

Acord legislatiu:	26.06.1990	DOGC:	1684 - 18.12.1992	Superfície (km2):	20,78
BOP:		BOE:		Població:	7.976 (1993)
Ús:	A terra	Usuari:	Governos locals	Capital:	la Bisbal d'Empordà


Vermella, amb una creu tripomejada blanca al centre del drap.



	Privat	Públic	Militar
Terra	*	*	
Mar:			
Proporcions	2:3		
f=:	1.5		
Data inici ús	26.06.1990		
Data final ús	en ús		

	FAV	PMS	Oficial
Color 1:	R	Super Warm Red	no
Color 2:	W		no
Color 3:			
Color 4:			
Color 5:			

**Aclariments**  
La creu te una alçada de 7/9 de l'alçada del drap. Els braços tenen una amplada d'1/18 de la mateixa.



Significació	
Relació amb altres banderes	
Observacions	Annexà el 1975 el terme veí de Castell d'Empordà. Comprèn, a més de la ciutat de la Bisbal, el veïnat del Villar, el poble de Sant Pol de la Bisbal i el poble de Castell de l'Empordà. Limita al N amb Corçà i Ullastret, a l'E amb Vulpellac i a l'W amb Sant Sadurn de l'Heura.
Bibliografia	

**Festes tradicionals:**  
15-18 d'agost, d'Assumpció de Maria; 10-11 d'octubre, en Castell d'Empordà.